



**ÇEVRESEL ETKİ DEĞERLENDİRMESİ İZİN VE DENETİM  
GENEL MÜDÜRLÜĞÜ**

---

# **AVRUPA ÇEVRE AJANSI**

**ÇEVRE ENVANTERİ ve BİLGİ YÖNETİMİ DAİRESİ BAŞKANLIĞI**

**30.04.2014**

**Gökşin TEKİNDOR  
Çevre ve Şehircilik Uzmanı  
Çevre Ajansı Şube Müdürlüğü**

# AÇA kimdir?

---

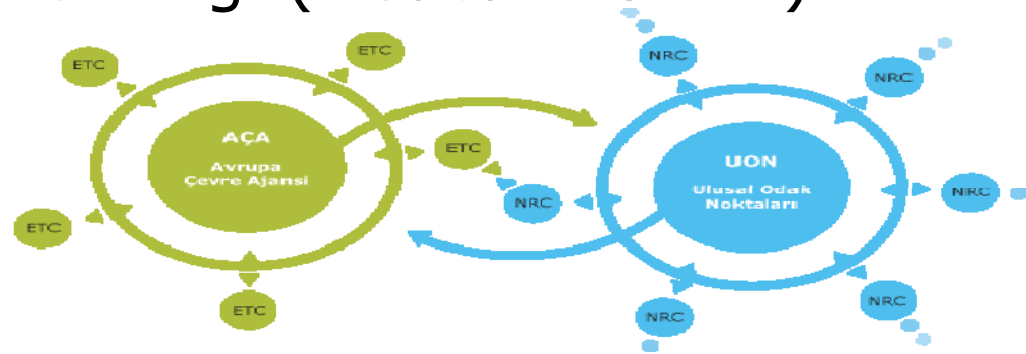
Avrupa Çevre Ajansı (AÇA), çevre konusunda güvenilir ve tarafsız bilgiler sağlamayı görev edinmiş bir Avrupa Birliği kurumudur



AÇA, 1210/90 Avrupa Birliği Konsey Tüzüğü ile 1990'da kurulmuştur, 1994 yılında Kopenhag /Danimarka AÇA' nın merkezi olarak belirlenmiştir.

# AÇA kimdir?

Avrupa Çevre Ajansı kuruluş tüzüğü ile Avrupa Çevre Bilgi ve Gözlem Ağı (kısaca EIONET) kurulmuştur.



EIONET amacı;

AÇA, üye devletler ve işbirliği yapan ülkeler arasında çevre konusunda bilgi paylaşımını sağlayan bir ortaklık ağıdır.

Ülkemiz EIONET ağında 8 farklı kamu kurumu (16 Genel Müdürlük) yer almaktadır.



# AÇA 'nın Görevi

---

Üye ve işbirliği ülkeler arasında EIONET ağı aracılığı ile ;

- \*Avrupa Birliği standartlarında çevresel verilerin toplanmasını,
- \*Verilerin analiz edilmesini,
- \*Politika üretmeye uygun altlık bilgi ve belgelerin sağlanmasını,
- \*Tavsiyeler sunulmasını,
- \*Çevre ile ilgili tüm bilgilerin kullanılabilir ve erişilebilir olmasını sağlamaktır.

# AÇA 'nın Ana Konuları

|   |  |
|---|--|
| Tarım ve Ormancılık                                     | Çevre ve Sağlık                                    |
| Hava Kalitesi   | Arazi Örtüsü                                       |
| Kimyasallar   | Arazi Kullanımı ve Mekansal Planlama               |
| İklim Değişikliğinin Etkileri, Hassasiyet ve Adaptasyon | Deniz ve Kıyı Ortamları                            |
| İletişim  | Hava Kirliliğinin Azaltılması ve İklim değişikliği |
| Enerji  | Doğa ve Biyoçeşitlilik                             |
| Çevre Bilgi Sistemleri                                  | Gürültü  |
| Geleceğe Dönük Bilgi ve Senaryolar                      | Politika Araçları ve değerlendirme                 |
| Yeraltı suyu  | Akarsular ve Göller                                |
| Sürdürülebilir Üretim Tüketim ve Kaynak Kullanımı       | Çevrenin Durumu                                    |
| Toprak  | Ulaştırma  |
| Atık  | Su Emisyonları                                     |
| Su Kullanımı ve Miktarı                                 | Denizcilik   |
| Turizm ve Çevre   |  |



# AÇA 'nın 2014 Öncelikli Konuları

---

-İklim Değişikliği

-SOER 2015

-2014 yılında AÇA katkısı (JRC ile ortak):  
Biyofiziksel temelde ekosistemlerin  
haritalanması

-2014 Deniz Çerçeve Stratejisi Direktifi  
kapsamında ilk Avrupa deniz çevresi ülke  
değerlendirmesi raporunun yayınlanması

-Ekonomi ve çevre



# AÇA'nın paylaşımına sunduđu ıktılar

---

- AÇA 5 yıllık durum ve genel bakış raporları
- AÇA işaretler (göstergeler) Raporu
- AÇA raporları
- AÇA bilgi föyleri
- AÇA yayınları
- İnternet üzerinde bilgi servisleri

Networks Events | Subscriptions | Mobile | Contact us | EEA homepage in your language | Log in

European Environment Agency 

Search Europe's environment...   
[Advanced search](#) [A-Z Glossary](#)

Topics | Data and maps | Indicators | Publications Media | About EEA




Greening Europe's agriculture

What's new

[News](#) | [Articles](#) | [Publications](#) | [Multimedia](#) | [Data and maps](#) | [All products](#)

Archive

**Featured article**



Turning change into transition

We live in a world of continuous change. How can we steer these on-going changes to achieve global sustainability by 2030? How can we strike a balance between the economy and the environment?

[Read more](#)

**Topic in the spotlight**



Signals 2013 - online survey

[Read more](#)

<http://www.eea.europa.eu/>



# EIONET

## European Environment Information and Observation Network

SERVICES REPORTNET TOOLS TOPICS (ETCS)

You are here: Eionet

### Local navigation

- » User directory
- » Roles
- » Organisations
- » NFP/Eionet IG
- » Mails to NFPs
- » SERIS
- » Workplan/planner
- » Meetings & events
- » Priority dataflows

Find a person

Frontpage Partners Activities Countries About

Eionet is a partnership network of the [European Environment Agency \(EEA\)](#) and its member and cooperating countries involving approximately 1000 experts and more than 350 national institutions. The network supports the collection and organisation of data and the development and dissemination of information concerning Europe's environment ([More...](#))

News from across the Eionet ([Archive...](#))»

2013-Oct-25 [EEA/OSE/13/003 Building repair and maintenance services for the EEA](#)

*No summary ([More...](#))*

2013-Oct-23 [Down-time of IT services 23 Oct from 16:30 Copenhagen time](#)

We need to do some maintenance work on the storage infrastructure and therefore we foresee that more or less all of the backed infrastructure will be off-line on the 23rd from 16:30 and for most of the evening. This includes all of the public and Eionet websites as well. ([More...](#))

«October 2013»

| Mo | Tu | We | Th | Fr | Sa | Su |
|----|----|----|----|----|----|----|
|    | 1  | 2  | 3  | 4  | 5  | 6  |
| 7  | 8  | 9  | 10 | 11 | 12 | 13 |
| 14 | 15 | 16 | 17 | 18 | 19 | 20 |
| 21 | 22 | 23 | 24 | 25 | 26 | 27 |
| 28 | 29 | 30 | 31 |    |    |    |

### Coming up

- 2013-10-08: Eionet NRC Land Cover meeting
- 2013-10-15: NFP/Eionet Meeting, 16-17 October 2013 and NFP/Eionet WG meeting, 15 October
- 2013-10-23: Eionet Workshop on SCP including Resource Use + Joint

<http://www.eionet.europa.eu/>

Göstergeler

EEA Core Set of Indicators

Latest indicator assessments grouped by topic

Agriculture

- CSI 026 - Area under organic farming - Assessment published Nov 2005
- CSI 025 - Gross nutrient balance - Assessment published Nov 2005

Climate change

- CSI 013 - Atmospheric greenhouse gas concentrations - Assessment published Mar 2009
- CSI 012 - Global and European temperature - Assessment published Mar 2009



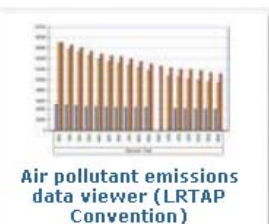
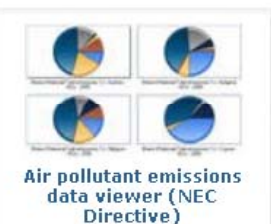
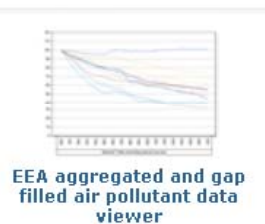
İnteraktif Haritalar



Harita ve Grafikler



İnteraktif Veri Tabanları



# AÇA 'da Konu Merkezleri

---

AÇA Avrupa Konu Merkezleri, AÇA tarafından gelecek birkaç yılda izlenecek politika esasları göz önünde bulundurulurarak yıllık olarak hazırlanan çalışma programlarında tanımlanan faaliyetlerin yerine getirilmesi için, AÇA tarafından sözleşme yapılarak seçilen kurumlar/organizasyonlardan oluşmaktadır.

AÇA Kapsamında 6 konu Merkezi bulunmaktadır. Bunlar;

- \*Hava kirliliği ve iklim değişikliğinin azaltılması
- \*Biyolojik Çeşitlilik
- \*İklim Değişikliği etkileri, uyum ve hassasiyet
- \*Mekansal bilgi ve analizler
- \*Sürdürülebilir tüketim ve üretim
- \*İçsular, kıyı ve deniz suları

# AÇA 'ya üye ülkeler

Avrupa Birliğine Üye 28 Devletin yanı sıra; İzlanda, Liechtenstein, Norveç, İsviçre ve Türkiye ile birlikte 33 üye ülke,

AÇA ile İşbirliği yapan ülkeler ise; Arnavutluk, Bosna Hersek, Eski Yugoslav Makedonya Cumhuriyeti, Karadağ ve Sırbistan'dır.





# Ülkemizin AÇA' ya üyeliđi

---

Ülkemiz 18.03.2003 tarih ve 25052 sayılı Resmi Gazete'de yayımlanan "Türkiye Cumhuriyetinin Avrupa Çevre Ajansı ve Avrupa Bilgi ve Gözlem Ağına Katılımı Anlaşması ile 01 Mayıs 2003 tarihinde AÇA ve EIONET'e resmen üye olmuştur.

# AÇA' nın Yönetim Yapısı nedir?

---

## **1- Yönetim Kurulu;**

AÇA'nın üye ülkelerden her birinden bir temsilci, Komisyon'dan iki temsilci ve Avrupa Parlamentosu tarafından atanan iki bilimsel kişiden oluşan bir yönetim kurulu vardır

Görevleri;

- çok yıllık çalışma programını belirlemek,
- yıllık çalışma programlarını belirlemek,
- yıllık raporları belirlemek,
- Yönetim Kurulu Başkanını ve bilimsel komitenin üyelerini atamaktır.

# AÇA' nın Yönetim Yapısı nedir?

---

## 3- Ulusal Odak Noktaları;

AÇA'ya üye her ülkenin belirlediği ulusal odak noktaları

Görevleri;

- AÇA ve EIONET kapsamında tüm teknik çalışmaların ulusal düzeyde yürütülmesini sağlamak ve koordine etmektir.

Her üye ülkede ;

1 asil yönetim kurulu üyesi → Prof. Dr. Mustafa ÖZTÜRK

1 alternatif yönetim kurulu üyesi → M. Mustafa SATILMIŞ

1 ulusal odak noktası → Fatma Nur CEBECİOĞLU

belirlenmiştir.

# AA Üst Yönetimi

Yönetim kurulu Başkanı  
Dr. Kastan Sach( Almanya)



AA nın üst düzey yöneticisi;  
Dr. Hans Bruynuncikx  
( Belçika)



Ülkeler yönetim kurulunda;  
Genel Müdür Yardımcısı ,Genel Müdür ile Bakan  
Yardımcısı gibi üst düzey bürokratlar tarafından  
temsil edilmektedir.





## AÇA Görev yapan Uzmanlarımız

---

AÇA'da üye ülkelerin önerdiği uzmanlar "Secondment" statüsünde çalışabilmektedir. Türkiye'den geçtiğimiz dönemde 7 uzman AÇA'da bu statüde görev almıştır. Halen 1 ulusal uzman çalışmaya devam etmektedirler.

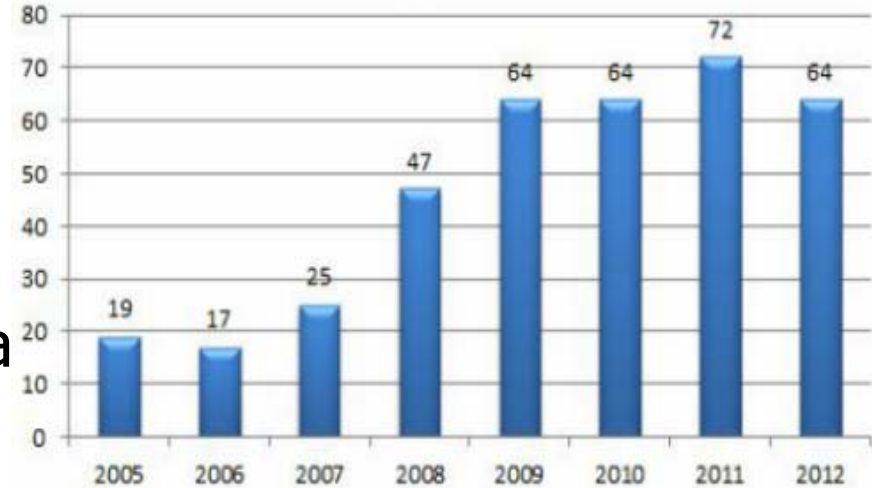
\*Ulusal Uzman olarak ülkelerinde kazandıkları deneyimleri AB'ye aktarmak ve AB kuruluşlarının çalışma prosedürlerini öğrenmek ve kendi ülkelerinde benimsetmek amaçlarıyla Üye devletlerin önerdiği adaylar arasından AB kuruluşları "Secondment" statüsünde uzman çalıştırmaktadırlar.

# AÇA Türkiye Raporlamaları

Ülkemizin AÇA performansına etki eden her sene 11 adet raporlama zorunluluğu bulunmaktadır.

Raporlamanın zamanında yapılması ve eksiksiz yapılması ülkelerin alacağı puanı etkilemektedir. 2013 yılında ülkemiz puanı % 75'dür.

Yıllara Göre Raporlama Yüzdeleri



# AÇA Türkiye Raporlamalar

| RAPOR KONU BAŞLIKLARI  | SORUMLU BİRİNCİL ODAK NOKTASI                |
|--|--|
| <i>Marine Data</i><br>(Deniz Verisi)   | Çevre Yönetimi Genel Müdürlüğü               |
| <i>River quality</i><br>(WISE SoE-1)<br>(Nehir Kalitesi)   | Devlet Su İşleri Genel Müdürlüğü             |
| <i>Lake quality</i><br>(WISE SoE-2)<br>(Göl Kalitesi)  | Devlet Su İşleri Genel Müdürlüğü             |
| <i>Groundwater quality</i><br>(WISE SoE-3)<br>(Yeraltı Suyu Kalitesi)                                    | Devlet Su İşleri Genel Müdürlüğü             |
| <i>Near Real Time – Monthly/Summer Ozone Reporting</i><br>(Gerçek Zamanlı –Aylık/Yaz Ozon Raporlamaları) | Çevre Yönetimi Genel Müdürlüğü               |
| <b>LRTAP - Long-range Transboundary Air Pollution (Uzun Menzilli Sınırşan Hava Kirliliği)</b>            | Çevre Yönetimi Genel Müdürlüğü               |
| <i>EoI-Exchange of Information</i><br><b>Bilgi Değişimi (Hava Kalitesi) Raporlaması</b>                  | Çevre Yönetimi Genel Müdürlüğü               |
| <i>CDDA-Designated areas</i><br>(Korunan Alanlar Ortak Veritabanı)                                       | Doğa Koruma ve Milli Parklar Genel Müdürlüğü |
| <i>Biological Data (WISE-2)</i><br>(Biyolojik Veri)  | Su Yönetimi Genel Müdürlüğü                  |
| <i>State &amp; Quantity of Water Resources (EWN-4)</i><br>(Su Kaynaklarının Durumu ve Kalitesi)          | Devlet Su İşleri Genel Müdürlüğü<br>TÜİK     |
| <i>Water emission quality (WISE-1)</i><br>(Su Emisyonu Kalitesi)   | Su Yönetimi Genel Müdürlüğü                  |

# Türkiye’de yapılan bazı çalışmalar

## • Çalıştaylara katılım

Her yıl yaklaşık 15-20 adet çalıştay/toplantı Ajans tarafından düzenlenmektedir. Üye olduğumuzdan bu yana yaklaşık 230 uzman Ajans toplantılarına katılım sağlamış, masrafları Ajans tarafından karşılanmıştır.

## • Türkiye’de düzenlenen Eğitimler ve Çalıştaylar

Ülkemiz ihtiyaçları doğrultusunda Ajans’tan eğitim ve çalıştaylar talep edilmektedir. Bugüne kadar 7 çalıştay , 4 eğitim düzenlenmiş, masrafları Ajans tarafından karşılanmıştır.

## •Uzun dönemli çalışma ziyaretleri

Kamu kurumlarının kurumsal kapasitesinin arttırılması yönünde 7 uzman 15 gün- 1 ay süre ile Ajans’ta çalışma imkanı bulmuşlardır.



# Türkiye’de yapılan bazı çalışmalar

---

- **AÇA teknik raporlarında Ülkemizin yer alması**

Ajans tarafından yılda 15-20 adet farklı konu başlıklarında tematik raporlar hazırlanmakta, bu raporlarda ülkemiz verileri ve değerlendirmeleri yer almaktadır.

- **Teknik raporların Türkçeye çevrilmesi**

Bugüne kadar Ajans tarafından hazırlanan 32 adet rapor/doküman Ajans tarafından Türkçeye çevrilerek basılmıştır.

- **Avrupa Çevre Atlası**

AÇA tarafından interaktif olarak hazırlanan Avrupa Çevre Atlasında ülkemizde yer almıştır.



# Türkiye’de yapılan bazı çalışmalar


## •Avrupa Çevre Durum raporuna ülkemiz katkısı

AÇA tarafından her 5 yılda bir düzenli olarak hazırlanan çevre alanında Avrupa’nın en temel kaynak eseri olan SOER raporunda ülkemiz yer almıştır.



## •Corine Arazi örtüsü projesi

Üye ülkelerin arazi durumlarındaki değişikliklerin uydu görüntüleri üzerinden incelenmesine yönelik yapılan çalışma AÇA tarafından finansal olarak desteklenmiştir.





# AA Trkiye Devam eden alıřmalar

---

- alıřtay ve Toplantılara Katılım
- Raporlamalar
- Raporlara lke grř oluřturulması
- Anketler



---

# TEŞEKKÜRLER