

	<b>T.C.</b> <b>ENERJİ VE TABİİ KAYNAKLAR BAKANLIĞI</b> <b>PETROL İŞLERİ GENEL MÜDÜRLÜĞÜ</b>	Yürürlük Tarihi	11.12.2013
		Revizyon No	00
	<b>MÜRACAAT DİLEKÇESİ</b>	Revizyon Tarihi	
		Form No	<b>Ek-1</b>

6491 Sayılı Türk Petrol Kanunu'nun 22 nci maddesinde yer alan nitelikleri taşıdığımı beyan eder ve bu Kanun gereğince yayınlanan Yönetmeliğin 8 inci maddesinin 1 inci fıkrasında yer alan hususlara göre hazırladığım belgelere istinaden, ... isimli paftadaki talebime uygun ruhsat/izin verilmesini arz ederim.

**Şirketin İsmi**  
**Kaşesi**

**Yetkili kişi**

**Adı soyadı**  
**İmza**


**İLETİŞİM BİLGİLERİ:**


<b>Adres</b>	
<b>Tel</b>	
<b>Faks</b>	
<b>E-Posta</b>	

**BAŞVURUNUN TÜRÜ:**

(Başvurunun türünü X ile işaretleyiniz)

<b>Araştırma İzni</b>	<input type="checkbox"/>
<b>Arama Ruhsatı</b>	<input type="checkbox"/>
<b>İşletme Ruhsatı</b>	<input type="checkbox"/>

	<b>T.C.</b> <b>ENERJİ VE TABİİ KAYNAKLAR BAKANLIĞI</b> <b>PETROL İŞLERİ GENEL MÜDÜRLÜĞÜ</b>	Yürürlük Tarihi	11.12.2013
		Revizyon No	00
	<b>KAYNAK DOSYA</b> <b>(Araştırma izni- Arama ruhsatı-İşletme Ruhsatı)</b>	Revizyon Tarihi	
		Form No	<b>Ek-2</b>
<p>1. Yerli şirketin veya Türkiye’de Şubesi bulunan yabancı şirketin ticaret sicil belgesi ve vergi numarası, Türkiye’de tescili yapılmamış yabancı şirket ise söz konusu belgeleri hak sahibi olunmasını izleyen 60 gün içinde (Bkz. TTK madde12)</p>			
<p>2. Şirketin merkez ve tebligat adresi</p>			
<p>3. Yerleşik temsilcisi ve bu temsilcinin atanmasına ilişkin başvuru sahibinin şirket kararı ile yerleşik temsilciye vereceği petrol hakkına ilişkin hangi konularda, hangi hakların kullanılacağı hususunda yetkileri açıkça belirleyen noter onaylı vekâletname</p>			
<p>4. Şirket ana sözleşmesi ve/veya tüzüğü</p>			
<p>5. Şirket hissedarlarını, hisse nispetlerini, yönetim kurulu üyelerinin adları ve soyadları ve iş adresleri ve atanmış imzaya yetkili temsilcilerin imza sirkülerlerini gösteren belge</p>			
<p>6. Şirket sermayesini gösteren belge</p>			
<p>7. Şirketin son yıl bilançosu</p>			
<p>8. Şirketin mali yeterliliğini gösteren, finans kuruluşlarından veya bankalardan alacağı belge</p>			

	<b>T.C. ENERJİ VE TABİİ KAYNAKLAR BAKANLIĞI PETROL İŞLERİ GENEL MÜDÜRLÜĞÜ</b>	Yürürlük Tarihi	11.12.2013
		Revizyon No	00
	<b>İLK BAŞVURU FORMUNDA İSTENECEK BELGELER (Araştırma İzni)</b>	Revizyon Tarihi	
		Form No	<b>Ek-3</b>
1. Başvuru dilekçesi.			
2. Ek-6'da formda belirtilen teknik kriterler ile koordinatlar			
3. Bu Kanun ve Yönetmelik hükümlerine uyulacağını beyan eden Ek-7'de örneği verilen forma uygun taahhütname			
4. Kanunun 22/8 inci maddesine istinaden verilmesi gereken zarar ziyan teminatının, kararın şirkete tebliğ edilmesinden itibaren en geç on beş gün içinde verileceğine ilişkin beyan			
5. Başvuru harcının ödendiğine ilişkin makbuz			



**T.C.**  
**ENERJİ VE TABİİ KAYNAKLAR BAKANLIĞI**  
**PETROL İŞLERİ GENEL MÜDÜRLÜĞÜ**  
**İLK BAŞVURU FORMUNDA İSTENECEK BELGELER**  
**(Arama Ruhsatı)**

Yürürlük Tarihi	11.12.2013
Revizyon No	00
Revizyon Tarihi	
Form No	<b>Ek-4</b>

1. Başvuru dilekçesi.


2. Ek-6'da formda belirtilen teknik kriterler ile koordinatlar

3. Bu Kanun ve Yönetmelik hükümlerine uyulacağını beyan eden Ek-7'de örneği verilen forma uygun taahhütname

4. Ek-8 forma uygun olarak verilen minimum iş ve yatırım programına ilişkin olarak, Kanunun 7 inci maddesine göre verilecek teminatın ruhsatın verildiği tarihi izleyen 30 gün içinde verileceğine dair beyan

5. Kanunun 22 nci maddesi 8 inci fıkrasına istinaden verilmesi gereken zarar ziyan teminatının, kararın şirkete tebliğ edilmesinden itibaren en geç onbeş gün içinde verileceğine ilişkin beyan

6. Başvuru harcının ödendiğine ilişkin makbuz

	<b>T.C.</b> <b>ENERJİ VE TABİİ KAYNAKLAR BAKANLIĞI</b> <b>PETROL İŞLERİ GENEL MÜDÜRLÜĞÜ</b>	Yürürlük Tarihi	11.12.2013
		Revizyon No	00
	<b>İLK BAŞVURU FORMUNDA İSTENECEK BELGELER</b> <b>(İşletme ruhsatı)</b>	Revizyon Tarihi	
		Form No	<b>Ek-5</b>
1. Başvuru dilekçesi.			
2. Ek-6'da formda belirtilen teknik kriterler ile koordinatlar			
3. Bu Kanun ve Yönetmelik hükümlerine uyulacağını beyan eden Ek-7'de örneği verilen forma uygun taahhütname			
4. Kanununun 22 inci maddesi 8 inci fıkrasına istinaden verilmesi gereken zarar ziyan teminatının, kararın şirkete tebliğ edilmesinden itibaren en geç on beş gün içinde verileceğine ilişkin beyan			
5. Başvuru harcının ödendiğine ilişkin makbuz			
6. Ek-9'da örneği verilen formdaki ilave belge ve bilgiler			

	<b>T.C.</b> <b>ENERJİ VE TABİİ KAYNAKLAR BAKANLIĞI</b> <b>PETROL İŞLERİ GENEL MÜDÜRLÜĞÜ</b>	Yürürlük Tarihi	11.12.2013
		Revizyon No	00
	<b>TEKNİK KRİTERLERİ</b>	Revizyon Tarihi	
		Form No	<b>Ek-6</b>

### Başvurulara ilişkin teknik tarif

Türk Petrol Kanunu'nun kapsamında; araştırma izni, arama ve işletme ruhsatı başvurularında haritaların düzenlenmesi, bu haritalar üzerinde saha sınırlarının belirlenmesi ile başvuru sahasının teknik kriterleri aşağıdaki biçimde yapılır.

#### Araştırma izni için;

Araştırma izni almak için yapılacak başvuruda Kanunu'nun 5 inci maddesine giren sahalar için, 1/250 000, 1/500 000 veya 1/1 000 000 ölçekli çizim haritalar üzerinde yapar. Kuzey-güney ve doğu-batı yönlerinde doğru çizgilerle çevrilir. Bölge, ili alanı (hektar) ve köşelerin Enlem- Boylam ve X, Y Koordinat değerleri ED-50 ve WGS-84 Datum (koordinat sisteminde) bildirilir.

#### Arama ruhsatı için;

A- Arama ruhsatlarının asgari ve azami büyüklükleri, Kanunun 6'ncı maddesinin ikinci ve üçüncü fıkralarında düzenlendiği şekilde, kara ve karasuları içerisinde 1/50 000 ölçekli paftalar ve bu paftalar içerisindeki 1/25 000 ölçekli paftalar, karasuları dışı münhasır ekonomik bölgelerde ise 1 derecelik alanlar ile bu alanlar içerisinde kalan 1/100 000 ölçekli paftalar ile sınırlıdır.

B- Arama ruhsatı sınırları 1/50 000 ölçekli bir tam paftadır. En küçük ruhsat alanı 1/25 000 ölçekli tam bir paftadır.

C- Arama ruhsatları, kuzey-güney ve doğu-batı yönlerinde doğru çizgilerle çevrilir. Ülkenin münhasır ekonomik bölge sınırları ve kara sınırları, ruhsat sınırı olarak alınır. Deniz "eğri çizgi", kara sınırları "kırık çizgi" olarak belirtilir.

Ç- Köşeler, en üst sağ köşe noktası (a) harfinden başlayarak ve saha içine yazılarak, küçük harflerle ve saat ibresi yönünde harflendirilir. Ruhsatın sınır çizgileri içinde kalmak üzere kenar mesafeleri metre olarak yazılır.

D- Ruhsat sınırları içine, başvuru sahibi şirketin ismini belirleyen üç harfli şirket rumuzu, ait bulunduğu bölgenin Kara ise "K", Deniz ise "D" harfi ve arama ruhsatı başvurusunun kapsadığı pafta isimleri yazılır, ruhsatın alanı, ruhsat sınırları içinde hektar olarak belirtilir. (Örnek; ruhsat adı AR/TPO/K/L50-a)

E- Karasuları dışı Münhasır Ekonomik Bölgelerde yapılacak müracaatlarda; yapılacak arama başvurularında 1 derecelik alanlar içinde kalan saha için uygun ölçekli kroki verilir.

F- Kısmi terk ve ilave başvurularında aynı teknik esaslar uygulanır. Terk ve ilave edilen alanların isabet ettiği ilin yanında ilçe adı da yazılır.

G- Ruhsat sınırlarını gösteren uygun ölçekli krokiler, başvuru sahibi şirketin temsilcisi tarafından, şirket kaşesi, tarih ve imza atılır.

Ğ- Çizim haritalar üzerinde, kuzey-güney ve doğu-batı yönlerinde doğru çizgilerle sınırları gösterilir. Bölge, ili, alan (hektar) ve köşelerin Enlem- Boylam ve X, Y Koordinat değerleri ED-50 ve WGS-84 Datum (koordinat sisteminde) bildirilir.



**T.C.**  
**ENERJİ VE TABİİ KAYNAKLAR BAKANLIĞI**  
**PETROL İŞLERİ GENEL MÜDÜRLÜĞÜ**

Yürürlük Tarihi 11.12.2013

Revizyon No 00

**TAAHHÜTNAME**

Revizyon Tarihi

Form No **Ek-7**

GG/AA/YYYY

**T. C.**  
**ENERJİ VE TABİİ KAYNAKLAR BAKANLIĞI**  
**PETROL İŞLERİ GENEL MÜDÜRLÜĞÜNE**

- a) Ruhsat veya izin başvurumuz kapsamında sunmuş olduğumuz bilgi ve belgelerin doğru ve eksiksiz olduğunu,
- b) İlgili mevzuata uyacağımızı,
- c) Talep ettiğimiz ruhsat veya izin kapsamındaki faaliyete ilişkin olarak diğer mevzuatlardan kaynaklanan izin, ruhsat, onay alma gibi yükümlülükleri yerine getireceğimizi, aksi takdirde sorumluluğun tarafımıza ait olacağını,
- d) Ruhsat başvurumuzun kabul edilmesi halinde, zarar ziyan teminatı ve taahhüt ettiğimiz iş ve yatırım programındaki yatırım tutarının %2'sini hakkın kazanılmasından itibaren yönetmelikte belirtilen süre içerisinde Petrol İşleri Genel Müdürlüğü hesabına yatırmadığımız takdirde başvurumuzun geçersiz olacağını (\*),
- e) Genel Müdürlük tarafından yapılacak inceleme ve değerlendirme sonucu kabul gören ruhsatımıza karşılık Genel Müdürlük hesabına yatıracığımız iş ve yatırım programındaki toplam yatırım bedelinin %2'lik kısmına karşılık gelen miktarı, ruhsatın beş yıllık süresi sonunda, ruhsat sahasında yapmış olduğumuz faaliyetlere bakılarak eksik bulunduğu takdirde, teminatımızın irat kaydedilebileceğini ve bu konuda herhangi bir hak ve tazminat talep etmeyeceğimizi (\*),
- f) Ruhsat sahasında gerçekleştirilen petrol işlemlerini endüstrinin gereklerine uygun teknik ekip ve ekipmanlarla gerçekleştireceğimizi,
- g) Petrol işlemlerinden kaynaklanan kirliliğin kontrolü ile ilgili mevzuat hükümlerine uyacağımıza,
- h) Petrol işlemleri sırasında oluşabilecek her türlü zarar ve ziyanın vereceğimiz zarar ziyan teminatından karşılanacağını ve yetmemesi durumunda tarafımızdan karşılanacağını,
- i) Genel Müdürlüğün izni olmaksızın petrol işlemlerinin sonuçlarının üçüncü şahıs, kurum ve kuruluşlar ile paylaşmayacağımızı,
- j) Kanun kapsamında petrol işlemlerinde kullanılmak üzere, ithal edeceğimiz malzemeler ile 3065 sayılı ve 25/10/1984 tarihli Katma Değer Vergisi Kanunu ile 4760 sayılı ve 6/6/2002 tarihli Özel Tüketim Vergisi Kanunlarında yer alan muafiyetlere istinaden satın alacağımız mal ve hizmet alımlarını petrol işlemlerinde kullanacağımızı, kullanmadığımız takdirde bütün sorumluluğun şirketimize ait olacağını,

Bu dilekçeyle tarafımızdan düzenlenen ekli vesikalardaki bilgilerin tam ve doğru olduğunu, bizi bağlayacağını, başvurumuz kabul edildiğinde Türkiye Cumhuriyeti Petrol Kanununa, Yönetmeliğine ve alacağımız hakkın kayıt ve koşullarına uyacağımızı,

kabul ve taahhüt ederiz.

**Şirket Yetkilisi/Yetkilileri**

**Adı-Soyadı**

**İmza**


**Şirket Kaşesi**

(\* Bu hükümler araştırma izni ve işletme ruhsatı için aranmaz.

	<b>T.C.</b> <b>ENERJİ VE TABİİ KAYNAKLAR BAKANLIĞI</b> <b>PETROL İŞLERİ GENEL MÜDÜRLÜĞÜ</b>			Yürürlük Tarihi	11.12.2013	
				Revizyon No	00	
	<b>..... YILI MİNİMUM İŞ VE YATIRIM PROGRAMI</b>			Revizyon Tarihi		
				Form No	Ek-8	
Şirket Adı:						
Ruhsat Bilgisi:						
Taahhüt edilen Yatırım Programı						
			<b>Açıklama</b>	<b>Program Tutarı (ABD Doları)</b>		
<b>ÖNCEKİ ÇALIŞMALARLA İLİŞKİN TEKNİK BİLGİLERİN ELDE EDİLMESİ</b>						
<b>JEOLJİK ÇALIŞMALAR</b>			<b>Genel Jeoloji</b>			
			<b>Detay Jeoloji</b>			
<b>JEOKİMYA, LABORATUVAR VE PALEONTOLOJİK ÇALIŞMALAR</b>						
<b>JEOFİZİK ÇALIŞMALAR</b>						
<b>Sismik Çalışmalar</b>			<b>2 Boyutlu (km)</b>			
			<b>3 Boyutlu (km<sup>2</sup>)</b>			
			<b>4 Boyutlu (km<sup>2</sup>)</b>			
<b>Gravite Çalışmalar</b>			<b>İstasyon Adedi</b>			
			<b>Çalışılan Alan</b>			
<b>Manyetik</b>			<b>İstasyon Adedi</b>			
			<b>Çalışılan Alan</b>			
<b>Rezistivite</b>			<b>İstasyon Adedi</b>			
			<b>Çalışılan Alan</b>			
			<b>Genel Toplam (ABD Doları)</b>			
<b>KUYU*</b>	<b>Adedi</b>	<b>Derinlik</b>	<b>Hedef Formasyonu</b>	<b>Bitirme Süresi</b>	<b>Birim Maliyet</b>	<b>Toplam Maliyet</b>
	<b>1</b>					
	<b>2</b>					
	<b>3</b>					
					<b>Genel Toplam (ABD Doları)</b>	

(\*) Re-entry, yatay, saptırmalı sondaj ve hidrolik çatlatma yapılması durumunda detaylı bilgi verilecektir.



	<b>T.C.</b> <b>ENERJİ VE TABİİ KAYNAKLAR BAKANLIĞI</b> <b>PETROL İŞLERİ GENEL MÜDÜRLÜĞÜ</b>		Yürürlük Tarihi	11.12.2013
			Revizyon No	00
	<b>İŞLETME RUHSAT BAŞVURULARINA EKLENECEK</b> <b>BELGE VE BİLGİLER</b>		Revizyon Tarihi	
			Form No	<b>Ek-9</b>
1	Üretim yapılacak formasyon ve/veya formasyonların yapı, kalınlık ve sismik zaman haritaları, yorumlanmış sismik kesitleri başvuru konu alanın jeolojisi.			
2	Başvuru alanında yer alan saha(lar)a ilişkin rezerv bilgileri.			
3	Üretim miktarına bağlı olarak ilgili mevzuatlara göre istenen çevresel etki değerlendirme belgesi.			
<b>Yıllar bazında işletme sahasının geliştirilmesi ve üretimiyle ilgili aşağıdaki bilgilerden oluşan iş programı verilir:</b>				
4	a	İşletmeye konu olan arama ruhsatı üzerinde atılmış mevcut sismik hatların reproses edilmesi de dâhil olmak üzere işletme müracaat sahası için planlanan sismik hatlarla ilgili program.		
	b	Sahanın geliştirilmesine yönelik yıllara göre açılacak kuyular.		
	c	Yıllara göre planlanan üretim miktarları, işletme ve yatırım maliyetleri.		
	ç	Toplama, ayrıştırma vb. yer üstü tesisleri ön projesi.		
	d	Atık su tahliye yöntemini ve planlanan çalışmalar.		
	e	İşletme ruhsatına konu olan petrolü arazideki keşif yapılan seviyenin dışındaki formasyonların petrol potansiyelinin ortaya koyacak jeolojik-jeofizik etütler ve sondaj çalışmalarını kapsayan arama faaliyetleri ve bu çalışmaların yıllara göre mali yatırım programları.		



**T.C.**  
**ENERJİ VE TABİİ KAYNAKLAR BAKANLIĞI**  
**PETROL İŞLERİ GENEL MÜDÜRLÜĞÜ**

Yürürlük Tarihi 11.12.2013

Revizyon No 00

**İLK BAŞVURUDAN SONRAKİ BAŞVURULAR**

Revizyon Tarihi

Form No **Ek-10**

GG/AA/YYYY

**T. C.**  
**ENERJİ VE TABİİ KAYNAKLAR BAKANLIĞI**  
**PETROL İŞLERİ GENEL MÜDÜRLÜĞÜNE**

6491 sayılı Türk Petrol Kanunu'nun 22 nci maddesinde yer alan nitelikleri taşıdığımı beyan eder ve bu Kanun gereğince yayınlanan Yönetmeliğin 6 ncı maddesinde yer alan hususlara göre hazırladığım belgelere istinaden, aşağıda yer alan isteğime uygun başvurumun değerlendirilmesini arz ederim.

**Şirketin İsmi**  
**Kaşesi**

**Yetkili kişi**  
**Adı soyadı**  
**İmza**


**İLETİŞİM BİLGİLERİ**


Adres	
Tel	
Faks	
E-Posta	


**İLK BAŞVURUDAN SONRA YAPILACAK BAŞVURUNUN TÜRÜ**


(Ruhsat türünü ve yapılacak başvuruyu 'X' ile işaretleyiniz)


<b>Araştırma İzni</b>	: <input type="checkbox"/>	<b>İşletme Ruhsatı</b>	: <input type="checkbox"/>
<b>Arama Ruhsatı</b>	: <input type="checkbox"/>	<b>Hisse Devri</b>	: <input type="checkbox"/>
<b>Hak Tesisi</b>	: <input type="checkbox"/>	<b>Hazine Arazisi</b>	: <input type="checkbox"/>
<b>Kısmi Terk</b>	: <input type="checkbox"/>	<b>Sahaya İlave</b>	: <input type="checkbox"/>
<b>Süre Uzatımı</b>	: <input type="checkbox"/>	<b>Kamulaştırma</b>	: <input type="checkbox"/>
<b>Mera Tahsisi</b>	: <input type="checkbox"/>		


	<b>T.C.</b> <b>ENERJİ VE TABİİ KAYNAKLAR BAKANLIĞI</b> <b>PETROL İŞLERİ GENEL MÜDÜRLÜĞÜ</b>	Yürürlük Tarihi	11.12.2013
		Revizyon No	00
	<b>SÜRE UZATIMINA İLİŞKİN VERİLMESİ GEREKEN</b> <b>BELGELER</b>	Revizyon Tarihi	
		Form No	<b>Ek-11</b>
<p>1. Başvuru dilekçesi ( Müşterek ruhsatlarda, müşterek mümessil veya her bir şirket yetkilisi tarafından kaşelenip imzalanmış olması)</p>			
<p>2. a) Arama ruhsatı süre uzatım başvurularında;</p> <ol style="list-style-type: none"> <li>1) Harç makbuzunun,</li> <li>2) Süre uzatımının gerekçesinin,</li> <li>3) İstenen uzatma süresinin,</li> <li>4) Süre uzatımı için taahhüt edilen iş ve yatırım programının (Ek-8),</li> </ol> <p>b) Keşfe dayalı süre uzatımlarında söz konusu keşfin Genel Müdürlükçe tescil edilmiş olması ve keşiften sonrası için geliştirme ve üretim programının,</p> <p>c) İşletme ruhsatnamesi süre uzatım başvurularında;</p> <ol style="list-style-type: none"> <li>1) Harç makbuzunun,</li> <li>2) Süre uzatımının gerekçesinin,</li> <li>3) İstenen uzatma süresinin,</li> <li>4) İşletme ruhsatında yapılmış faaliyetler, yüzey tesisleri, saha içi iletim hatları ve toplama istasyonlarının,</li> <li>5) Atık su tahliyesine ait bilgilerin,</li> <li>6) Süre uzatımı için yıllar bazında iş ve mali yatırım programının,</li> <li>7) Sahanın son rezerv bilgilerinin,</li> <li>8) Uzatım süresi boyunca yıllar bazında üretim programının</li> </ol> <p>Genel Müdürlüğe verilmesi gereklidir.</p>			

	<b>T.C.</b> <b>ENERJİ VE TABİİ KAYNAKLAR BAKANLIĞI</b> <b>PETROL İŞLERİ GENEL MÜDÜRLÜĞÜ</b>	Yürürlük Tarihi	11.12.2013
		Revizyon No	00
	<b>HİSSE DEVRİ VE HAK TESİSİNE İLİŞKİN</b> <b>VERİLMESİ GEREKEN BELGELER</b>	Revizyon Tarihi	
		Form No	<b>Ek-12</b>
<p>1. Her bir şirketin ayrı ayrı başvuru dilekçesi</p>			
<p>2. Her bir şirket tarafından ayrı ayrı yatırılan harç makbuzu</p>			
<p>3. Müşterek Temsilci ve bu temsilcinin atanmasına ilişkin şirketlerin ortak kararı ile noter onaylı vekâletname</p>			
<p>4. Taraflar arasında imzalanan operatörlük anlaşması</p>			
<p>5. Hisse devri veya hak tesisinin yapılmasına gerekçe olarak;</p> <p>a) Ek mali kaynak yaratılması belirtilmiş ise, mali kaynağın varlığını mevcudiyetini gösteren belge</p> <p>b) Petrol işleminin hızlandırılması ise, iş programı</p>			
<p>6. Devir veya hak tesisi neticesinde başvuran taraf ve/veya taraflar ilk defa petrol hakkı sahibi oluyor ise, ilk başvuruda istenen ve kaynak dosyaya esas teşkil edecek belgeler (Ek-2).</p>			

	<b>T.C.</b> <b>ENERJİ VE TABİİ KAYNAKLAR BAKANLIĞI</b> <b>PETROL İŞLERİ GENEL MÜDÜRLÜĞÜ</b>		Yürürlük Tarihi	11.12.2013
	<b>KAMULAŞTIRMA TALEPLERİNDE İSTENEN BELGELER</b>		Revizyon No	00
			Revizyon Tarihi	
			Form No	<b>Ek-13</b>
a	Talebe ilişkin dilekçe			
b	Harç makbuzunun aslı			
c	Ruhsat sahibinin kamulaştırması istenilen arazi sahiplerine anlaşmak üzere noter aracılığı ile yapılmış 11/02/1969 tarih ve 7201 Sayılı Tebligat Kanunu hükümlerine göre gönderilen ihbarname			
ç	Anlaşmazlık tutanağı			
d	Acele el koyma kararı alınmış ise mahkeme kararı ve bilirkişi teknik raporu			
e	Banka dekontu (Acele el koyma kararı varsa)			
f	Tapu kaydı			
g	Kamulaştırma planı (Taşınmaz üzerinde kamulaştırma sonrası yapılması düşünülen yerleşim yeri durumunu gibi faaliyetleri gösterir vaziyet planı)			
ğ	Uygun ölçekli krokiler			
h	Mülkiyet ve İrtifak alan hesabı( WGS-84,ED-50 3 ve 6 derecelik değerler)			
ı	İl, ilçe, köy ve mevki, parsel no			
i	Harita bürosu ile şirket arasında hizmet alım sözleşmesi, ya da yapan kişinin oda kayıt belgesi			
<b>HAZİNE ARAZİSİ VE MERA TAHSİS TALEPLERİNDE İSTENEN BELGELER</b>				
a	Talebe ilişkin dilekçe			
b	Arazinin mera veya hazine arazisi olduğunu gösterir belge			
c	Mülkiyet ve irtifak alan hesabı(WGS-84,ED-50 3 ve 6 derecelik değerler)			
ç	İl, ilçe, köy ve mevki, parsel no			
d	Harita bürosu ile şirket arasında hizmet alım sözleşmesi, ya da yapan kişinin oda kayıt belgesi			
e	Uygun ölçekli krokiler			
f	Hazine arazisi veya mera tahsis talebi istenen alana ait vaziyet planı			

	<b>T.C.</b> <b>ENERJİ VE TABİİ KAYNAKLAR BAKANLIĞI</b> <b>PETROL İŞLERİ GENEL MÜDÜRLÜĞÜ</b>	Yürürlük Tarihi	11.12.2013
		Revizyon No	00
	<b>KISMİ TERK VE İLAVE BAŞVURULARI İÇİN</b> <b>VERİLECEK BELGELER</b>	Revizyon Tarihi	
		Form No	<b>Ek-14</b>
<b>1. KISMİ TERK</b>			
1. Başvuru dilekçesi.			
2. Terk edilen sahanın krokisi ile koordinatları (Ek - 6)			
3. Harcın ödendiğine ilişkin makbuz			
<b>2. SAHAYA İLAVE</b>			
1. Başvuru dilekçesi.			
2. İlavesi istenen sahanın krokisi ile koordinatları (Ek - 6)			
3. Bu Kanun ve Yönetmelik hükümlerine uyulacağını beyan eden Ek-7'de örneği verilen forma uygun taahhütname			
4. a) Arama ruhsatına ilavesi istenen saha için taahhüt edilen iş ve yatırım programı (Ek - 8)			
b) İşletme ruhsatına ilavesi istenen saha için üretim ve yatırım programı verilir.			
5. Harcın ödendiğine ilişkin makbuz			

	<b>T.C.</b> <b>ENERJİ VE TABİİ KAYNAKLAR BAKANLIĞI</b> <b>PETROL İŞLERİ GENEL MÜDÜRLÜĞÜ</b>	Yürürlük Tarihi	11.12.2013																														
		Revizyon No	00																														
	<b>KEŞİF BİLDİRİMİNDE YER ALACAK BİLGİ VE BELGELER</b>	Revizyon Tarihi																															
		Form No	<b>Ek-18</b>																														
<table border="1"> <tr><td>Kuyu adı</td><td></td></tr> <tr><td>Kuyu bitirme tarihi</td><td></td></tr> <tr><td>Kuyu tamamlama tarihi</td><td></td></tr> <tr><td>Keşfedilen hidrokarbon cinsi</td><td></td></tr> <tr><td>Formasyon</td><td></td></tr> <tr><td>Litoloji</td><td></td></tr> <tr><td>Perforasyon aralıkları</td><td></td></tr> <tr><td>Test tipi</td><td></td></tr> <tr><td>Test debisi</td><td></td></tr> <tr><td>Kuyu verimi</td><td></td></tr> <tr><td>Mayi/gaz Analiz Raporu (Bileşen, Hacim)</td><td></td></tr> </table>				Kuyu adı		Kuyu bitirme tarihi		Kuyu tamamlama tarihi		Keşfedilen hidrokarbon cinsi		Formasyon		Litoloji		Perforasyon aralıkları		Test tipi		Test debisi		Kuyu verimi		Mayi/gaz Analiz Raporu (Bileşen, Hacim)									
Kuyu adı																																	
Kuyu bitirme tarihi																																	
Kuyu tamamlama tarihi																																	
Keşfedilen hidrokarbon cinsi																																	
Formasyon																																	
Litoloji																																	
Perforasyon aralıkları																																	
Test tipi																																	
Test debisi																																	
Kuyu verimi																																	
Mayi/gaz Analiz Raporu (Bileşen, Hacim)																																	
<b>I. REZERVURIN TANIMI VE FİZİKSEL ÖZELLİKLERİ</b>																																	
<table border="1"> <tr><td>Yapı</td><td></td></tr> <tr><td>Kapan</td><td></td></tr> <tr><td>Formasyon</td><td></td></tr> <tr><td>Litoloji</td><td></td></tr> <tr><td>Yaş</td><td></td></tr> <tr><td>Üretim mekanizması</td><td></td></tr> <tr><td>Sondaj derinliği</td><td></td></tr> <tr><td>Petrol/su kontağı</td><td></td></tr> <tr><td>Petrol/gaz kontağı</td><td></td></tr> <tr><td>Gaz/su kontağı</td><td></td></tr> <tr><td>Orijinal rezervuar basıncı</td><td></td></tr> <tr><td>Rezervuar sıcaklığı</td><td></td></tr> <tr><td>Porozite</td><td></td></tr> <tr><td>Permeabilite</td><td></td></tr> <tr><td>Su doymuşluğu</td><td></td></tr> </table>				Yapı		Kapan		Formasyon		Litoloji		Yaş		Üretim mekanizması		Sondaj derinliği		Petrol/su kontağı		Petrol/gaz kontağı		Gaz/su kontağı		Orijinal rezervuar basıncı		Rezervuar sıcaklığı		Porozite		Permeabilite		Su doymuşluğu	
Yapı																																	
Kapan																																	
Formasyon																																	
Litoloji																																	
Yaş																																	
Üretim mekanizması																																	
Sondaj derinliği																																	
Petrol/su kontağı																																	
Petrol/gaz kontağı																																	
Gaz/su kontağı																																	
Orijinal rezervuar basıncı																																	
Rezervuar sıcaklığı																																	
Porozite																																	
Permeabilite																																	
Su doymuşluğu																																	
<b>II. AKIŞKAN ÖZELLİKLERİ</b>																																	
<table border="1"> <tr><td>API Gravitesi</td><td></td></tr> <tr><td>Spesifik Gravite</td><td></td></tr> <tr><td>Viskozite</td><td></td></tr> <tr><td>Kritik Basınç (psia)</td><td></td></tr> </table>				API Gravitesi		Spesifik Gravite		Viskozite		Kritik Basınç (psia)																							
API Gravitesi																																	
Spesifik Gravite																																	
Viskozite																																	
Kritik Basınç (psia)																																	


	<b>T.C.</b> <b>ENERJİ VE TABİİ KAYNAKLAR BAKANLIĞI</b> <b>PETROL İŞLERİ GENEL MÜDÜRLÜĞÜ</b>	Yürürlük Tarihi	11.12.2013
		Revizyon No	00
	<b>MERKEZ OFİS MASRAFLARI</b>	Revizyon Tarihi	
		Form No	<b>Ek-39</b>

### MERKEZ OFİS MASRAFLARI

Yabancı sermayeli petrol hakkı sahibi şirketlerin diğer kıymet ithal beyannamesinde yer alan merkez masraflarına ait bildirimlerde:

- a) Şirketin merkez ofisinde ödendiği halde Türkiye'ye ait petrol işlemi için yapılan giderler:
- 1) Türkiye'ye gelen ve Türkiye'den dönen personelin harcırahları,
  - 2) Türkiye'de hizmet veren müteahhit şirketlere ödenen paralar,
  - 3) Türkiye'de vergisi ödenmek şartıyla merkezde ödenen ücretler (sosyal ve aynı haklar hariç),
- b) Merkezin Türkiye için yaptığı teknik hizmetlerin bedelleri ile bunlarla ilgili giderler:
- 1) Merkezdeki teknik servislerin, Türkiye için yaptığı işlere ait giderler,
  - 2) Bu servislerle doğrudan doğruya ilgili servislerin Türkiye için yaptığı işlere ait giderler, tescil konusu olacağından bunlara ait belgeler eklenir.



	<b>T.C.</b> <b>ENERJİ VE TABİİ KAYNAKLAR BAKANLIĞI</b> <b>PETROL İŞLERİ GENEL MÜDÜRLÜĞÜ</b>	Yürürlük Tarihi	11.12.2013
		Revizyon No	00
	<b>TRANSFER BEYANNAMESİ</b>	Revizyon Tarihi	
		Form No	<b>Ek-40</b>
<b>Beyannameyi veren petrol hakkı sahibinin</b>			
Petrol hakkı sıra numarası Unvanı İşi Adresi Vergi kimlik numarası			
<b>Beyannameyi veren daimi temsilci ise</b>			
Unvanı İşi Adresi Vergi kimlik numarası			
<b>Beyannamenin</b>			
Tanzim tarihi Dönemi Sıra numarası			
<b><u>Transfer beyannamelerine eklenecek belgeler:</u></b>			
1- Petrol hakkı sahibinin, vergilendirme dönemi sonu veya başvuru tarihi itibarıyla bilançoya dayalı hesap durumunu gösteren belge,			
2- Yıllar itibarıyla ayrılan tükenme payları,			
3- Devlete ödenmesi gereken ancak ödenmemiş bulunan her türlü vergi, resim, harç, Devlet hakları ve Devlet hisselerinin dökümü tahakkuk tarihi ve tutarı,			
4- Petrol hakkı sahibinin petrol işlemlerine ayırdığı sermayenin dökümü ve değerleri,			
5- Sermayeden indirilmesi gereken petrol hakkı sahibinin ihracatın yapıldığı ülkede belirtilerek yurt dışında tuttuğu satış geliri,			
6- Petrol hakkı sahibinin yurtdışına transferini istediği sermayesinin dökümü.			



**T.C.**  
**ENERJİ VE TABİİ KAYNAKLAR BAKANLIĞI**  
**PETROL İŞLERİ GENEL MÜDÜRLÜĞÜ**

Yürürlük Tarihi 11.12.2013

Revizyon No 00

**PETROL İŞLEMİ HARİCİNDE ELDE EDİLEN GELİRLER**  
**VE HARCAMALAR**

Revizyon Tarihi

Form No Ek-41

**PETROL İŞLEMİ HARİCİ GELİRLER**

**PETROL İŞLEMİ HARİCİ HARCAMALAR**

1-Kaynak	2-Dönem	3-Ana Para	4-Gelir	5-İlgili Banka/Kuruluş	6-Tarih	7-Miktar	8-Kalan	9-Açıklama	10-Ödeme Belgesi

**Firma**  
**Kaşesi/İmza**

**Açıklamalar:****1-Kaynak:** Petrol işlemi harici gelirin elde edildiği kaynak (vadeli mevduat repo v.b.)**2-Dönem:** Bu kaynağın elde edildiği dönem**3-Ana Para:** Bu kaynağa yatırılan ve petrol işlemi harici geliri olan anapara miktarı**4-Gelir:** 1 nolu kaynaktan 2 nolu dönemde 3 nolu anapara ile elde edilen petrol işlemi harici gelir miktarı**5-Banka/Kuruluş:** Bu gelirin elde edildiği banka/kuruluş.**6-Tarih:** Petrol işlemi harici gelirin kullanıldığı tarih.**7-Miktar:** Petrol işlemi harici gelirin kullanıldığı tarih.**8-Kalan:** Bu kullanımdan kalan miktar.**9-Açıklama:** Petrol işlemi harici gelirin kullanıldığı petrol işlemi.**10- Ödeme belgesi:** Ödeme belgesinde ödemenin hangi faturaya ait olduğunun belirtilmesi gerekmektedir.



**T.C.**  
**ENERJİ VE TABİİ KAYNAKLAR**  
**BAKANLIĞI**  
**PETROL İŞLERİ GENEL MÜDÜRLÜĞÜ**  
**MALZEME İTHALİ**  
**(Petrol Hakkı Sahibi)**

Yürürlük Tarihi	11.12.2013
Revizyon No	00
Revizyon Tarihi	
Form No	<b>Ek-42</b>

**Sayı** :

GG/AA/YYYY

**Konu** : Malzeme İthalı hak.

Aşağıda belirtilen malzemelerin 6491 sayılı Türk Petrol Kanunu'nun 13 (1) inci maddesi gereğince gümrük ve diğer ithal vergi ve resimlerinden muaf olarak ithalini müsaadelerinize arz ederim.

**İTHAL EDİLEN MALZEMELERİN:**

**Giriş Gümrüğü** :  
**Fatura Tarih, No** :  
**Cinsi** :  
**Kıymeti** :  
**Kullanım yeri** :

**Petrol Hakkı Sahibi Şirket Kaşesi**  
**Yetkili Adı ve Soyadı**  
**İmzası**

EKLER:

- 1) 1 adet Orijinal Fatura
- 2) 4 adet kopya
- 3) 5 adet Türkçe tercüme



**T.C.**  
**ENERJİ VE TABİİ KAYNAKLAR**  
**BAKANLIĞI**  
**PETROL İŞLERİ GENEL MÜDÜRLÜĞÜ**  
**MALZEME İTHALİ**  
**(Petrol Hakkı Sahibi Yüklenicisi)**

Yürürlük Tarihi	11.12.2013
Revizyon No	00
Revizyon Tarihi	
Form No	Ek-43

**Sayı** :

GG/AA/YYYY

**Konu** : Malzeme İthal hak.

Aşağıda belirtilen malzemelerin 6491 sayılı Türk Petrol Kanunu'nun 13 üncü maddesi birinci fıkrası gereğince Petrol Hakkı Sahibi ..... Şirketi'nin yüklenicisi olarak gümrük ve diğer ithal vergi ve resimlerinden muaf olarak ithalini müsaadelerinize arz ederim.

**İTHALİ TALEP EDİLEN MALZEMELERİN :**

**Giriş Gümrüğü** :  
**Fatura Tarih, No** :  
**Cinsi** :  
**Kıymeti** :  
**Kullanım yeri** :  
**PIGM Sözleşme Tarih ve Sayısı** :

Söz konusu malzeme 6491 sayılı Türk Petrol Kanunu'nun 13 (1) maddesi kapsamında yüklenicimizin sözleşmeye göre yapacağı petrol işlemi için gereklidir.

**Yüklenici Şirket Kaşesi**

**Yetkili Adı ve Soyadı**

**İmzası**


**Petrol Hakkı Sahibi Şirket Kaşesi**

**Yetkili Adı ve Soyadı**

**İmzası**

**EKLER :**

- 1) 1 adet orijinal fatura
- 2) 4 adet kopya
- 3) 5 adet Türkçe tercüme

	T.C. <b>ENERJİ VE TABİİ KAYNAKLAR BAKANLIĞI</b> <b>PETROL İŞLERİ GENEL MÜDÜRLÜĞÜ</b>	Yürürlük Tarihi	11.12.2013
		Revizyon No	00
	<b>GELENEKSEL OLMAYAN YÖNTEMLER DAHİL</b> <b>YAPILAN PETROL ARAMA VE ÜRETİM</b> <b>FAALİYETLERİNİN ÇEVRESEL ETKİLERİNİN</b> <b>DEĞERLENDİRİLMESİ-</b> <b>FAALİYET ÖN BİLGİ FORMU</b>	Revizyon Tarihi	
		Form No	<b>Ek-50</b>

Bu form; su, toprak, hava ve tüm canlıları etkileyecek çevre kirliliği potansiyeli bulunan geleneksel olmayan yöntemler dahil petrol arama ve üretim faaliyetleri ile ilgili genel bilgilerin toplanması amacıyla hazırlanmıştır. Petrol hakkı sahibi, arama ve sondaj faaliyetlerine başlamadan önce bu formu Genel Müdürlüğe sunar. Form, petrol hakkı sahibi ve ilgili tesis sorumlusu tarafından doldurulacaktır.

**FAALİYET ÖN BİLGİ FORMU**
 İlk Düzenleme

 Yenileme

**1. PETROL HAKKI SAHİBİ İLE İLGİLİ BİLGİLER**

Şirket adı :  
 Ruhsat bilgisi :

**2. TESİS SORUMLUSU İLE İLGİLİ BİLGİLER**

Ad-soyad :  
 Ünvan :  
 Telefon : ( ) Faks: : ( )  
 E-posta :

**3. RUHSAT/İZİN VE PETROL İŞLEMİ İLE İLGİLİ BİLGİLER**

Kuyu-lokasyon adı :  
 İl : İlçe :  
 Mevkii-adres :  
 Kuyu pafta İsmi :  
 Sondaj lokasyon koordinatları  
 X (Yukarı) Y (Sağa)  
 Kuyu açılış gerekçesi :

Kuyu lokasyon mülkiyeti Hazine Arazisi  Orman Arazisi  Mera Arazisi  Kendi  Kira  Diğer

Arazi tipi	> 5 km	2-5 km	1-2 km	0.3-1 km	< 0.3 km
Tarım arazisi	<input type="checkbox"/>	<input type="checkbox"/>	<input type="checkbox"/>	<input type="checkbox"/>	<input type="checkbox"/>
Orman arazisi	<input type="checkbox"/>	<input type="checkbox"/>	<input type="checkbox"/>	<input type="checkbox"/>	<input type="checkbox"/>
Vasıfsız arazi	<input type="checkbox"/>	<input type="checkbox"/>	<input type="checkbox"/>	<input type="checkbox"/>	<input type="checkbox"/>
Yerleşim alanı	<input type="checkbox"/>	<input type="checkbox"/>	<input type="checkbox"/>	<input type="checkbox"/>	<input type="checkbox"/>
Rekreasyon alanı	<input type="checkbox"/>	<input type="checkbox"/>	<input type="checkbox"/>	<input type="checkbox"/>	<input type="checkbox"/>
Sanayi alanı	<input type="checkbox"/>	<input type="checkbox"/>	<input type="checkbox"/>	<input type="checkbox"/>	<input type="checkbox"/>

Çevre arazilerinin kullanım şekli ve sahaya olan mesafeleri

